








# CartoExplorer

## *La solution de cartographie outdoor fiable et polyvalente*

### À propos

**CartoExplorer** est une application de cartographie conçue pour accompagner toutes les activités outdoor, qu'elles soient **de loisirs** (randonnée, VTT, trail...) ou **professionnelles** (guides, équipes de secours, gestionnaires d'espaces naturels).



### Fonctionnalités clés

-  **Cartes interactives** : topographiques, satellite et thématiques.
-  **Géolocalisation en temps réel** et mode hors connexion.
-  **Planification & suivi d'itinéraires** : création, enregistrement et analyse des parcours.
-  **Statistiques détaillées** : distance, vitesse, dénivelé, temps d'activité.
-  **Points d'intérêt personnalisés (POI)**.
-  **Partage collaboratif** : échange d'itinéraires avec une communauté ou une équipe.
-  **Polygones** : délimitez et mesurez facilement des surfaces sur le terrain (parcs, parcelles, zones d'intérêt, secteurs d'intervention).

### Public cible

- **Grand public** : randonneurs, cyclistes, sportifs outdoor.
- **Professionnels** : guides, services de secours, gestionnaires d'espaces naturels.

### Disponibilité

-  Actuellement disponible sur **iOS** et **Android**.
-  Prochainement disponible sur **MacOS, Windows et Linux**.

### Les atouts de CartoExplorer

- Interface unifiée, intuitive et simple à prendre en main.
- Utilisation hors connexion pour une autonomie totale. Charger ses cartes n'a jamais été aussi simple.
- Un seul outil polyvalent, pour le loisir comme pour le professionnel.
- Une plateforme en constante évolution, pensée pour tous les environnements numériques.